







- Formular pentru persoane fizice -

OFERTA DE VANZARE TEREN

Subsemnatul/Subsemnata  CNP  avand adresa de comunicare in: localitatea  str. ....  nr.  bl. ...., sc. ...., et. ...., ap.  Judetul/sectorul MURES....., codul postal ....., e-mail ....., tel. ...., vand teren agricol situat in extravilan, in suprafata de 1,43 (ha), reprezentand cota parte ....., la pretul de (\*) 7722 (lei) EURO

Conditii de vanzare<sup>2)</sup> sunt urmatoarele: 7722 EURO .....

Date privind identificarea terenului:

Specificare	Informatii privind amplasamentul terenului						Categoria de folosinta <sup>3)</sup> (**)	Observatii	
	Orasul/Comuna/Judetul (*)	Suprafata (ha)		Numar cadastral (**)	Numar de carte funciara (**)	Numar tarla/lot (**)			Numar parcela (**)
		Suprafata totala (*)	Cota-parte <sup>5)</sup>						
Se completeaza de catre vanzator.	<u>MIERC. NICAS</u>	<u>1,43</u>		<u>54465</u>	<u>54465</u>	<u>23</u>	<u>965/5</u>	<u>AGROIL</u>	
Verificat primarie <sup>4)</sup>									

(\*) Declar ca terenul agricol situat in extravilan face obiectul actiunii pentru pronuntarea unei hotarari judecatoresti care sa tina loc de contract de vanzare: DA NU

Cunoscand ca falsul in declaratii se pedepseste conform Legii nr. 286/2009 privind Codul penal, cu modificarile si completarile ulterioare, declar ca datele sunt reale, corecte si complete.

Vanzator/Imputernicit,



Data 08.04.2026

NOTE:

Campurile notate cu (\*) sunt obligatoriu de completat.

Campurile notate cu (\*\*) se completeaza in cazul in care sunt cunoscute informatiile.

<sup>1)</sup> Se completeaza numele si prenumele proprietarului terenului.

<sup>2)</sup> Se va completa in cifre si litere.

<sup>3)</sup> Se completeaza categoria de folosinta a terenurilor agricole situate in extravilan conform art. 2 din Legea fondului funciar nr. 18/1991, republicata, cu modificarile si completarile ulterioare.

<sup>4)</sup> Se completeaza cu „X“ rubricile in care informatiile pot fi comparate cu datele din Registrul agricol, evidentele fiscale, evidentele de stare civila, altele asemenea.

<sup>5)</sup> Cota-parte din suprafata se exprima in fractie si in hectare.